

# La forêt du Limousin

## Surface forestière et taux de boisement

Surface forestière<sup>1</sup> : 573 000 hectares

Taux de boisement : 34 %

Forêt privée : 546 000 hectares

Forêt publique : 27 000 hectares

## Caractéristiques générales

Part de forêt privée : 95 %

Nombre de propriétaires forestiers privés : 166 000

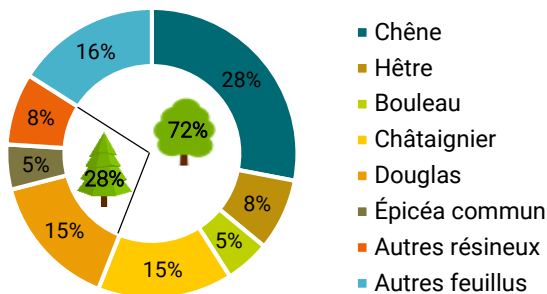
Surface moyenne par propriétaire : 3 hectares

## Diversité des essences forestières

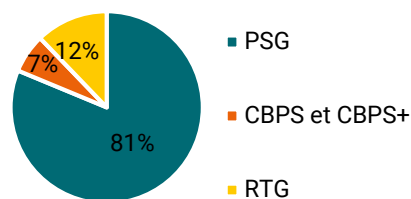
Superficie en essences feuillues : 407 000 hectares

Superficie en essences résineuses : 152 000 hectares

Non défini : 14 000 hectares



Surfaces forestières  
(tous types de forêts confondus)  
Source : IGN Bd forêt V2



## Documents de gestion durable<sup>2</sup> de la forêt privée

Les 134 323 ha avec un DGD représentent 25 % de l'ensemble de la forêt privée du Limousin.

Avec les surfaces de forêt publique, la forêt gérée du Limousin représente 161 323 ha soit 28 % de la superficie forestière régionale.

Surface certifiée PEFC : 70 480 hectares

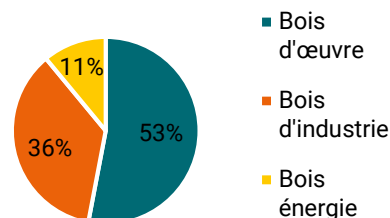
Surface certifiée FSC : 4 990 hectares

## Accroissement et niveau de récolte

Accroissement annuel total : 4 100 000 m<sup>3</sup>

Récolte annuelle (EAB 2019) : 2 500 300 m<sup>3</sup>

Répartition des DGD (en %)  
Source : données CNPF NA 2022



Destination des bois (en %)  
Source : Agreste EAB 2019

<sup>1</sup> Surface forestière selon la définition de la FAO

<sup>2</sup> DGD : Documents de Gestion Durable  
- PSG : Plan Simple de Gestion  
- CBPS : Code de Bonnes Pratiques Sylvicoles  
- RTG : Règlement Type de Gestion