La forêt d'Aquitaine

CHIFFRES CLÉS 2022

Surface forestière et taux de boisement

Surface forestière[1] : 1 852 000 hectares
Taux de boisement : 45 %
Forêt privée : 1 662 000 hectares
Forêt publique : 190 000 hectares

Caractéristiques générales

Part de forêt privée : 90 %
Nombre de propriétaires forestiers privés : 275 820
Surface moyenne par propriétaire : 6 hectares

Diversité des essences forestières

Superficie en essences feuillues : 964 000 hectares
Superficie en essences résineuses : 792 000 hectares
Non défini : 96 000 hectares

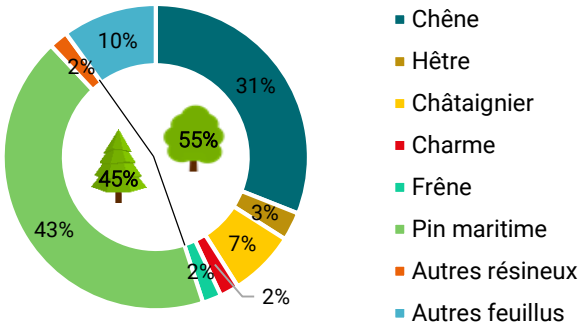

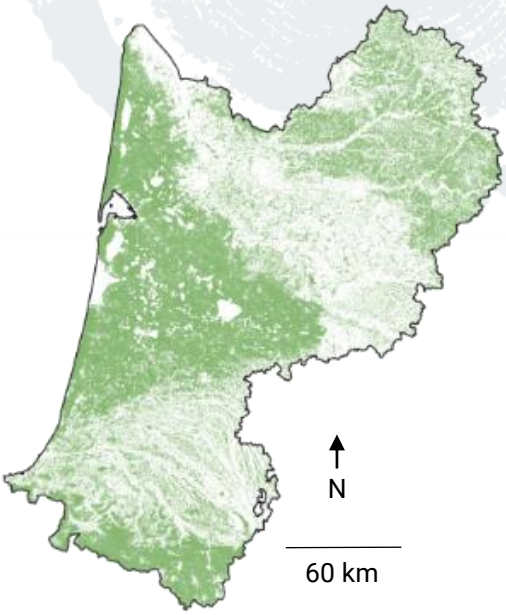

Surfaces forestières (tous types de forêts confondus)
Source : IGN Bd forêt V2

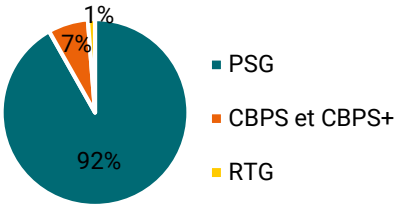

Documents de gestion durable[2] de la forêt privée

Les 759 417 ha de forêt avec DGD représentent 46 % de l'ensemble de la forêt privée d'Aquitaine.

Avec les surfaces de forêt publique, la forêt gérée d'Aquitaine représente 949 417 ha soit 51 % de la superficie forestière régionale.

Surface certifiée PEFC : 664 900 hectares
Surface certifiée FSC : 4 100 hectares

Répartition des DGD (en %)
Source : données CNPF NA 2022

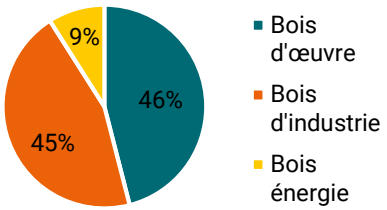

Destination des bois (en %)
Source : Agreste EAB 2019

Accroissement et niveau de récolte

Accroissement annuel total : 10 700 000 m³
Récolte annuelle (EAB 2019) : 6 736 500 m³

[1] Surface forestière selon la définition de la FAO

[2] DGD : Documents de Gestion Durable :
- PSG : Plan Simple de Gestion
- CBPS : Code de Bonnes Pratiques Sylvicoles
- RTG : Règlement Type de Gestion

Sources : Mémento IGN 2022, Mémento Agreste 2021, Inventaire forestier 2017-2021, PEFC France et FSC, CNPF NA

RÉPUBLIQUE FRANÇAISE
Liberté
Égalité
Fraternité

CNPF Nouvelle-Aquitaine