La forêt de Corrèze

CHIFFRES CLÉS 2022

Surface forestière et taux de boisement

Surface forestière[1] : 262 000 hectares
Taux de boisement : 45 %
Forêt privée : 250 000 hectares
Forêt publique : 12 000 hectares

Caractéristiques générales

Part de forêt privée : 95 %
Nombre de propriétaires forestiers privés : 68 036
Surface moyenne par propriétaire : 3,7 hectares

Diversité des essences forestières *(en surface)*

Superficie en essences feuillues : 149 000 hectares
Superficie en essences résineuses : 57 000 hectares
Superficie en essences mixtes : 31 000 hectares
Non défini : 25 000 hectares

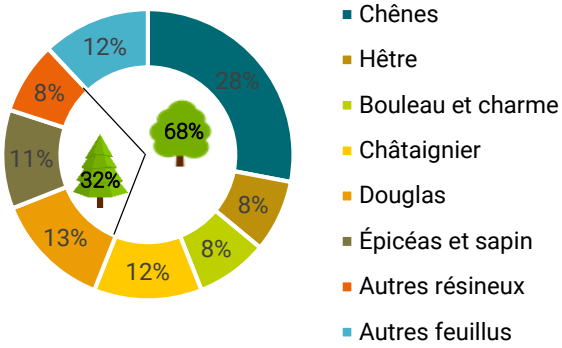

Documents de gestion durable[2] de la forêt privée

Les 59 823 ha avec un DGD représentent 24 % de l'ensemble de la forêt privée de Corrèze.

Avec les surfaces de forêt publique, la forêt gérée de Corrèze représente 71 823 ha soit 27 % de la superficie forestière du département.

Récolte annuelle

Récolte annuelle (EAB 2019) : 1 242 000 m³

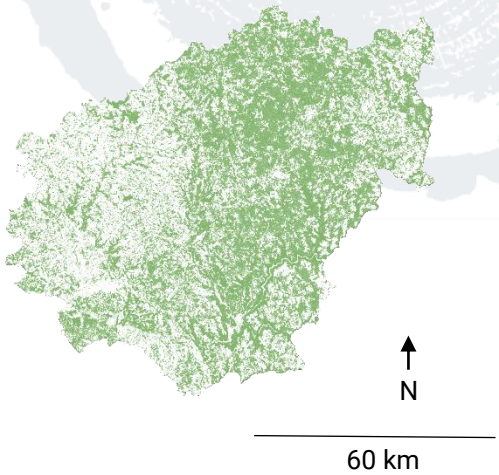

Surfaces forestières (tous types de forêts confondus)
Source : IGN Bd forêt V2

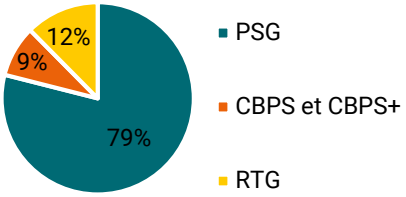

Répartition des DGD (en %)
Source : données CNPF NA 2022

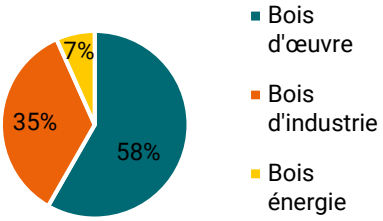

Destination des bois (en %)
Source : Agreste EAB 2019

[1] Surface forestière selon la définition de la FAO

[2] DGD : Documents de Gestion Durable :
- PSG : Plan Simple de Gestion
- CBPS : Code de Bonnes Pratiques Sylvicoles
- RTG : Règlement Type de Gestion

Sources : Cadastre 2022, Mémento Agreste 2021, Inventaire forestier 2005-2014, CNPF NA

RÉPUBLIQUE FRANÇAISE
Liberté
Égalité
Fraternité

CNPF Nouvelle-Aquitaine