La forêt de Haute-Vienne

CHIFFRES CLÉS 2022

Surface forestière et taux de boisement

Surface forestière[1] : 163 000 hectares
Taux de boisement : 28 %
Forêt privée : 154 000 hectares
Forêt publique : 9 000 hectares

Caractéristiques générales

Part de forêt privée : 94 %
Nombre de propriétaires forestiers privés : 55 662
Surface moyenne par propriétaire : 2,8 hectares

Diversité des essences forestières *(en surface)*

Superficie en essences feuillues : 130 400 hectares
Superficie en essences résineuses : 32 600 hectares

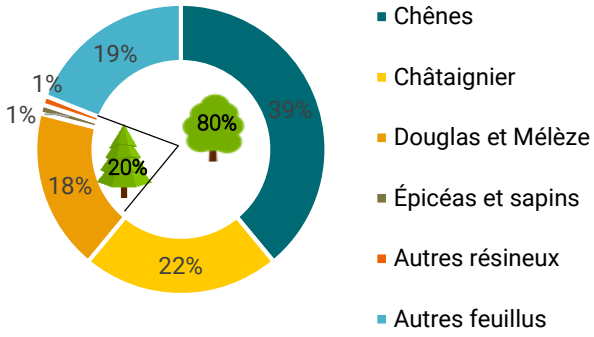

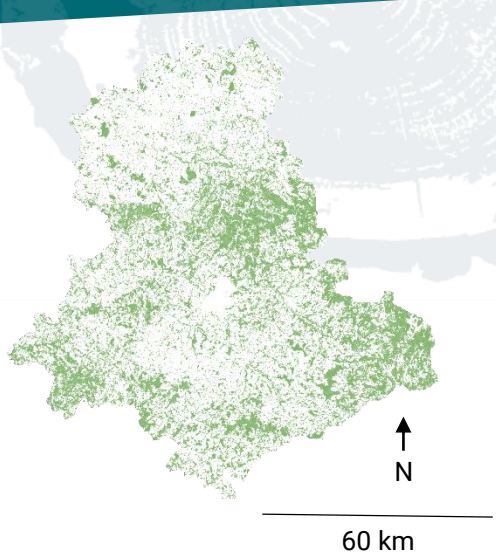

Surfaces forestières (tous types de forêts confondus) Source : IGN Bd forêt V2

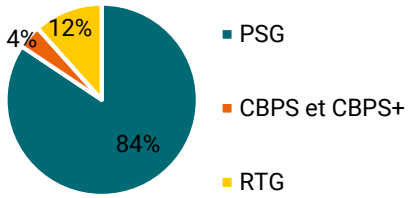

Répartition des DGD (en %) Source : données CNPF NA 2022

Documents de gestion durable[2] de la forêt privée

Les 38 346 ha avec un DGD représentent 25 % de l'ensemble de la forêt privée de Haute-Vienne.

Avec les surfaces de forêt publique, la forêt gérée de Haute-Vienne représente 46 567 ha soit 29 % de la superficie forestière du département.

Accroissement et niveau de récolte

Accroissement annuel total (IGN 2004) : 1 092 000 m³
Récolte annuelle (EAB 2019) : 560 000 m³

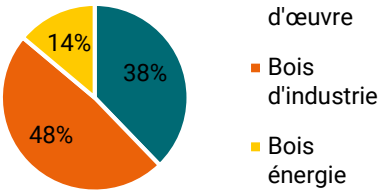

Destination des bois (en %) Source : Agreste EAB 2019

[1] Surface forestière selon la définition de la FAO

[2] DGD : Documents de Gestion Durable :
- PSG : Plan Simple de Gestion
- CBPS : Code de Bonnes Pratiques Sylvicoles
- RTG : Règlement Type de Gestion

Sources : Cadastre 2022, Mémento Agreste 2021, Inventaire forestier 2005-2014, CNPF NA

RÉPUBLIQUE FRANÇAISE
Liberté
Égalité
Fraternité

CNPF Nouvelle-Aquitaine